



Parcs et jardins

Promenade dans les espaces verts de la ville de Luxembourg



Luxembourg

la ville

bonjour!



Promenade dans les espaces verts de la ville de Luxembourg

Le point de départ de notre promenade à travers les parcs et les jardins de la ville de Luxembourg se situe au **rocher du Bock [1]**, le berceau de la capitale, d'où nous profitons d'une vue magnifique sur l'imposante silhouette de la vieille ville et la vallée de l'Alzette. C'est aussi à cet endroit que se trouve l'entrée des casemates, les galeries souterraines de la forteresse.

A partir du rocher du Bock, nous descendons la montée de Clausen. En cours de route, nous découvrons sur notre gauche un panorama de la vallée avec en contrebas l'hospice du Pfaffenthal et son **jardin du couvent [A]** aménagé selon de strictes formes géométriques.

Arrivés à Clausen, nous empruntons devant le pont à droite l'escalier qui mène à une promenade pour piétons le long de l'Alzette. En suivant ce chemin, nous atteignons le *Stierchen*, un pont de la forteresse, qui nous mène au cœur de l'**abbaye Neumünster [2]**. Le centre culturel qu'elle abrite se distingue entre autres par son jardin de style contemporain.

Nous passons de nouveau le pont du *Stierchen* où, de l'autre côté de l'Alzette, se trouve le *Klouschtergaart* (**jardin du**



[1]




[A]



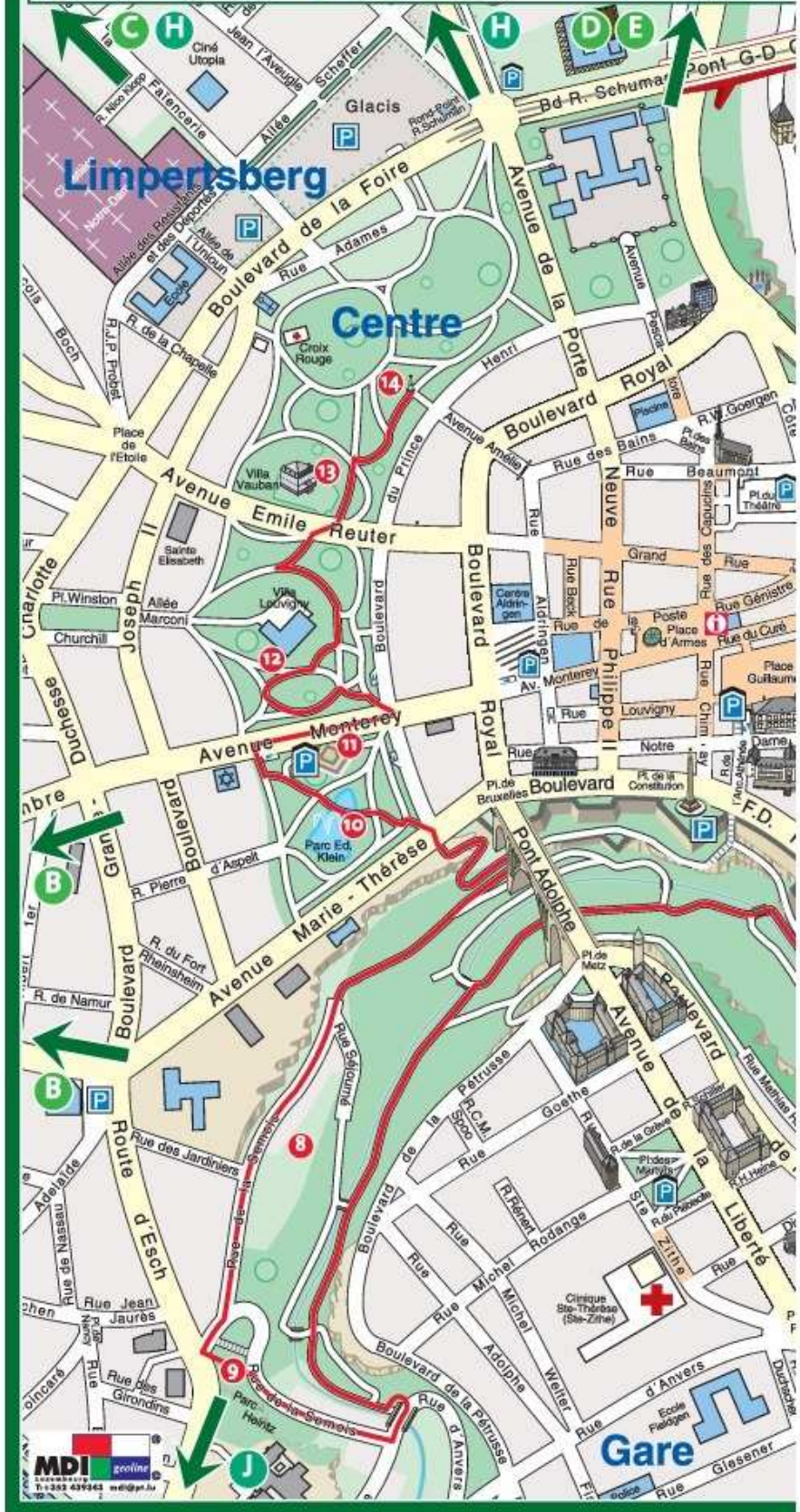
couvent) [3], au pied du rocher du Bock. A cet endroit, le grès protège la vallée de l'Alzette de la fraîcheur des vents du nord. Le fort ensoleillement ainsi que la chaleur emmagasinée pendant la journée favorisent le jardinage. Dans le cadre du partenariat avec la "Trierer Landesgartenschau 2004" (Floralies à Trèves), les anciennes terrasses ont été réaménagées. Les potagers, les vignes ou encore les plantes médicinales retrouvent ainsi toute leur splendeur. Une partie de cette surface est utilisée par le Musée national d'histoire naturelle, situé sur l'autre rive du fleuve, à des fins d'éducation et de recherche.

En flânant en amont du fleuve, nous atteignons la rue Plaetis. C'est dans la raide pente appelée *Op der Bleech* [4] qu'autrefois les blanchisseuses lavaient les draps et que les tanneurs faisaient sécher les peaux. A présent, cette pente est devenue un grand verger qui voit fleurir en avril quelque 120 pommiers.

Devant le pont au-dessus de l'Alzette dans le quartier du Grund, un escalier permet d'atteindre un chemin longeant des tanneries restaurées. Une centaine de mètres plus loin, un étroit passage permet de rejoindre la rue Saint-Ulric. Au confluent de la Pétrusse et de l'Alzette, au lieu-dit *Krauseck* [5], on découvre des plantations de rosiers et des bancs pour

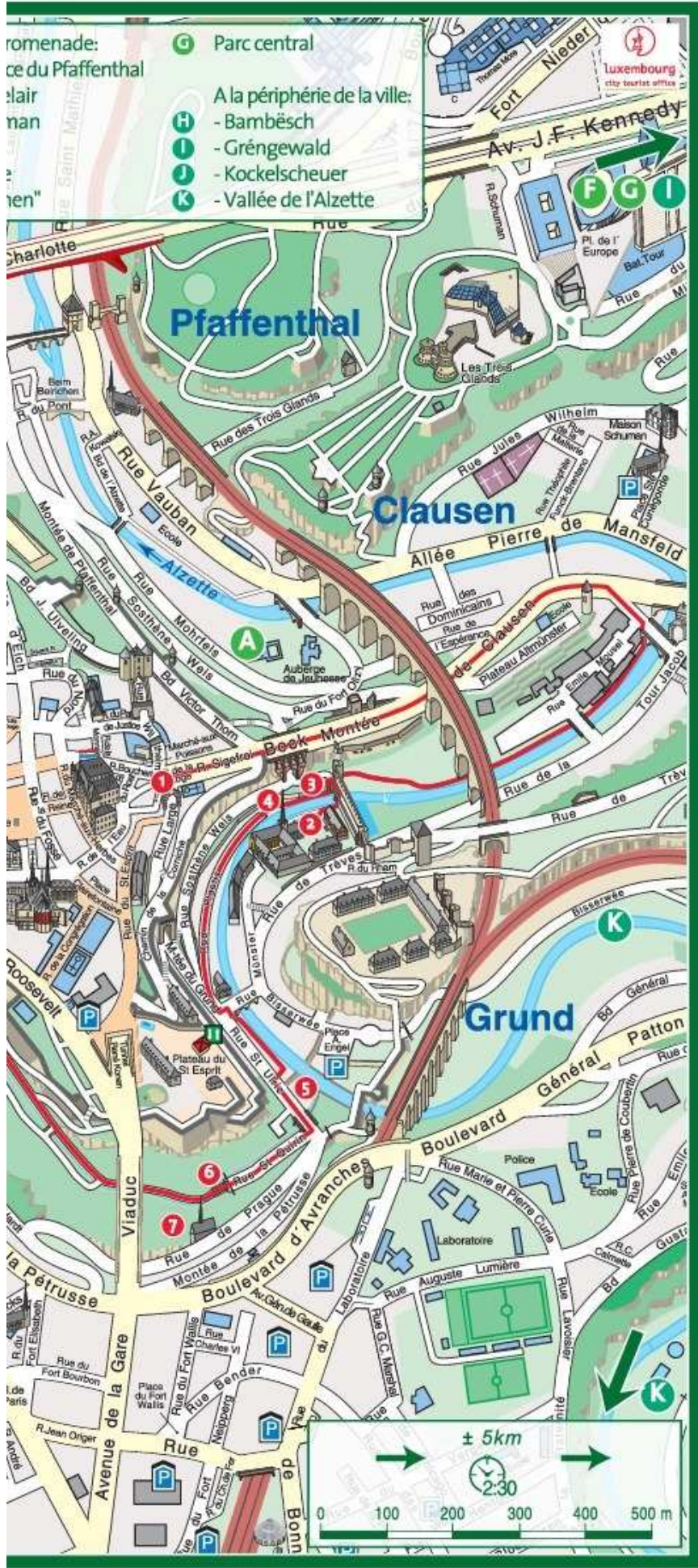


- | | | |
|-------------------------|----------------------------------|----------------------|
| 1 Bock | 8 Potagers | A l'écart de la pi |
| 2 Abbaye Neumünster | 9 "Heentze Park" | A Jardin de l'hospit |
| 3 "Klouschtergaart" | 10 Parc Edmond Klein | B Parc de Merl-Be |
| 4 "Op der Bleech" | 11 Réduit Lambert | C Parc Tony Neur |
| 5 "Krauseck" | 12 Villa Louvigny - aire de jeux | D Parc Laval |
| 6 Mini-golf | 13 Villa Vauban | E Parc de l'Europe |
| 7 Chapelle Saint-Quirin | 14 Parc Amélie | F "Klosegroendch |



promenade:
ce du Pfaffenthal
clair
man
en"

- G** Parc central
- A la périphérie de la ville:
- H** - Bambësch
- I** - Grëngewald
- J** - Kockelscheuer
- K** - Vallée de l'Alzette



se reposer. Nous prenons le chemin sur notre droite pour rejoindre la vallée de la Pétrusse. En face du **parcours de mini-golf [6]** se trouve la station de départ du train miniature qui, circulant sur une voie à cinq pouces spécialement aménagée, propose une petite balade à ses passagers.

La rue Saint-Quirin doit son nom à la **chapelle [7]** de style gothique sur le côté gauche de la paroi rocheuse. Ce lieu de pèlerinage a vu le jour en 1355, à l'endroit où jaillissait une source à laquelle on attribuait un effet curatif pour le traitement des maladies des yeux.

A présent, nous passons sous la "Passerelle", un viaduc de 30 mètres de hauteur qui relie le quartier de la gare et la ville haute. Nous suivons le cours de la Pétrusse, sous le pont Adolphe. Sur la droite s'étendent des **potagers [8]** aménagés en terrasses qui alimentaient autrefois le marché du *Knuedler* (Place Guillaume II). Aujourd'hui, on y trouve des jardins privés ainsi que des terrains à vocation écologique.

A côté d'une aire de jeux, un escalier conduit à un pont qui, à son tour, nous amène rue de la Semois. Sur la gauche, un portail en bois permet d'accéder au *Heentze Park [9]* qui



[5]



[6]



entoure le siège de la banque Dexia-BIL. Ce parc doit son nom à Joseph Heintz, industriel et ancien échevin de la Ville. La banque profite des généreux espaces verts pour y exposer des œuvres d'art, parmi lesquelles on retrouve de nombreuses sculptures en pierre d'artistes renommés.

Nous quittons le Heentze Park du côté de la route d'Esch et nous prenons sur notre droite la rue de la Semois. Nous suivons cette rue, au-dessus des terrasses déjà citées jusqu'au pont Adolphe. Là, nous quittons la vallée de la Pétrusse pour traverser la large avenue Marie-Thérèse et nous accédons au **parc Edmond Klein [10]**, la partie inférieure du Parc municipal, à laquelle un étang, des jets d'eau et des cascades entourées de bambous confèrent un flair asiatique.

Après le démantèlement de la forteresse en 1867, les anciennes fortifications furent réaménagées en vastes espaces verts conçus par le célèbre architecte parisien Edouard André. Un vestige de l'époque de la forteresse est le **réduit Lambert [11]**, situé avenue Monterey. Construit en 1685, il a été mis à jour à l'occasion des travaux d'un parking souterrain.

De vastes pelouses, des parterres avec une grande variété de fleurs et des groupes d'arbres soulignent l'aspect botanique



[7]



[9]



[10]



La banque aussi est un art.

Maîtriser les techniques, imaginer des concepts nouveaux, aller au bout de ses idées...

Chez Dexia BIL, nous sommes d'avis que la banque aussi est un art. C'est pourquoi nous donnons le meilleur de nous-mêmes pour vous satisfaire. Avec des produits innovants, une expérience unique et un staff entièrement dévoué à votre service.

Société anonyme, fondée en 1856
69, route d'Esch - L-2953 Luxembourg - Tél. : 4590-1 - Fax : 4590-2010
www.dexia-bil.lu - e-mail : contact@dexia-bil.lu



du Parc municipal. Les nombreuses sculptures qui représentent aussi bien de grands personnages internationaux tels Victor Hugo ou le Mahatma Gandhi que des personnalités



[11]



[13]



A l'écart de la promenade:

luxembourgeoises comme l'écrivain Batty Weber et le cycliste François Faber valent également le détour.

En traversant l'avenue Monterey, nous arrivons dans la partie centrale du Parc municipal. A côté de la **villa Louvigny [12]**, l'ancien siège de RTL, une aire de jeux avec des sculptures animalières de l'artiste Will Lofy ainsi qu'un bateau-pirate est en voie de réalisation. Un ruisseau artificiel invite les enfants à s'amuser.

La partie nord du Parc municipal commence de l'autre côté de l'avenue Emile Reuter, où se trouve la **villa Vauban [13]** qui abrite la galerie d'art de la Ville et ses collections de choix.

Ensuite, notre promenade nous amène dans la partie supérieure du Parc municipal, où deux arbres géants ainsi que de magnifiques parterres de fleurs aménagés par le Service des parcs entourent le **monument de la princesse Amélie [14]**. Amélie, princesse de Saxe-Weimar, était la deuxième épouse du prince Henri des Pays-Bas, gouverneur du Luxembourg sous le règne de son frère, le roi Guillaume III.

Au point d'arrivée de notre excursion à travers les espaces verts, nous ne sommes qu'à quelques minutes de marche du centre-ville.

[A] Le jardin de l'hospice du Pfaffenthal



[14]



Parc de Merl-Belair



Parc Tony Neuman

A la périphérie de la ville:

[B] Le parc de Merl-Belair (quartier de Merl): parc de cinq hectares avec aire de jeux, surfaces aquatiques et pavillon de restauration

[C] Le parc Tony Neuman (quartier du Limpertsberg): parc de sculptures modernes

[D] Le parc Laval (quartier d'Eich-Weimerskirch): parc harmonieusement aménagé au bord de l'Alzette, dont une partie a été laissée à l'état naturel

[E] Le parc de l'Europe (quartier de Dommeldange, route d'Echternach): parc de style paysagiste anglais

[F] Klosegroendchen (Luxembourg-Kirchberg): paysage en forme de dunes avec une végétation variée et des sculptures, combinant art et nature urbaine de manière exceptionnelle

[G] Parc central (Luxembourg-Kirchberg): parc avec un grand étang entre l'Ecole européenne et le Centre national sportif et culturel, D' Coque



Vallée de l'Alzette



Kockelscheuer

Impressum

Crédit photographique: Editions Guy Binsfeld,
Service des parcs
Conception: Editions Guy Binsfeld, N° 4505
Editeur: Luxembourg City Tourist Office
Impression: Imprimerie Buck
© by LCTO - 50.000 - 03/2004



Luxembourg
city tourist office

Place d'Armes B.P. 181
L-2011 Luxembourg
Tél. (352) 22 28 09
Fax (352) 46 70 70
touristinfo@lcto.lu

www.lcto.lu

